



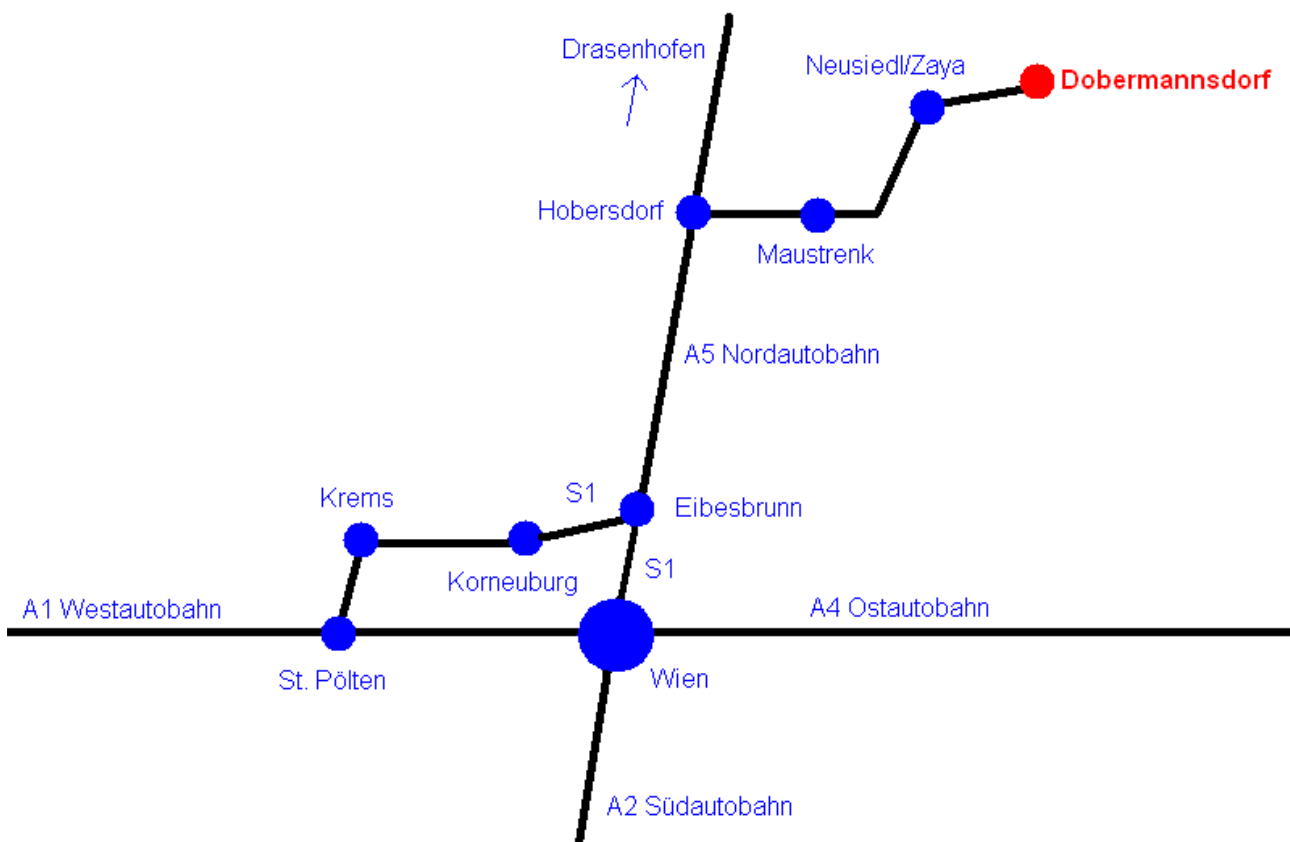
FF Dobermannsdorf
Hauptstraße 60
A-2181 Dobermannsdorf
Abschnittsfeuerwehrkommando Zistersdorf
<http://feuerwehr.dobermannsdorf.at>

Die Anfahrt nach Dobermannsdorf (www.map24.at):

Es gibt wie für alles mehrere Möglichkeiten zu uns zu gelangen! Hier ein paar kleine Hilfen.

Hinweis: Durch die neue Nordautobahn und die Umfahrung S1 gibt es bei der Anfahrt eine **Zeitersparnis von 30 bis 40 min.**

Für die Feuerwehren aus dem Westen:



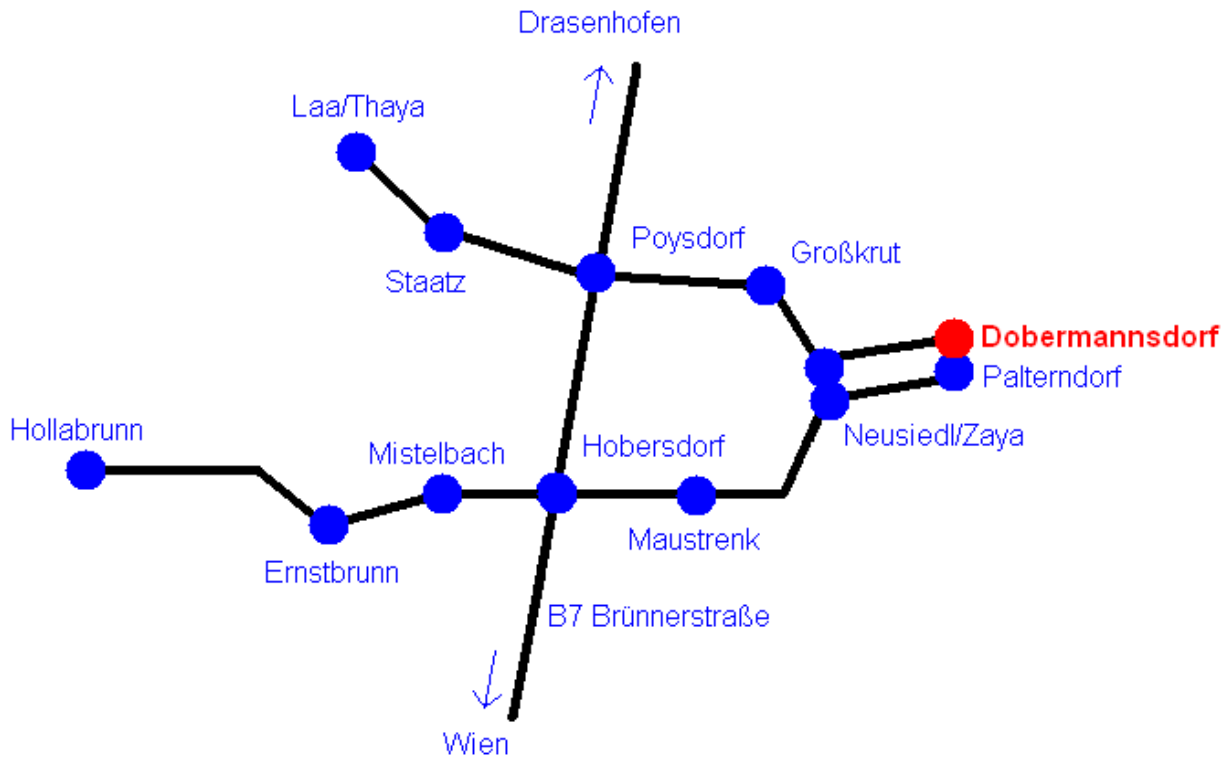
Über die A1 die Westautobahn – bei St. Pölten auf die S33 Richtung Krenns abfahren – von Krenns über die S5 Richtung Stockerau – auf der A22 bei Korneuburg auf die S1 abfahren – beim Knoten Eibesbrunn auf die A5 auffahren – bei Schrick endet die neue Autobahn und man kommt auf die Brünnerstrasse (B7). Bei der Brünnerstrasse angekommen, immer Richtung Drasenhofen fahren (Grenze). Nach einigen Kilometern kommt auf der linken Seite eine OMV Tankstelle und eine 70 km/h Beschränkung mit RADAR!! Hier müsst Ihr nach RECHTS in Richtung Maustrenk – Zistersdorf abbiegen. In der Ortschaft Maustrenk kurz nach der Ortseinfahrt gibt es eine Straßengabelung, hier müsst Ihr euch links halten, Richtung Neusiedl/Zaya. Durch Neusiedl immer gerade Richtung Palterndorf – in Palterndorf nach der Bahnübersetzung müsst ihr nach rechts, Richtung Dobermannsdorf abbiegen. Über die Zayabrücke und bei der folgenden Kreuzung (BP Tankstelle) links Richtung Kirche (Hauptstraße) abbiegen. Ab dann ist es nicht mehr zu übersehen.

[Detailplan von Dobermannsdorf siehe Seite 4.](#)



FF Dobermannsdorf
Hauptstraße 60
A-2181 Dobermannsdorf
Abschnittsfeuerwehrkommando Zistersdorf
<http://feuerwehr.dobermannsdorf.at>

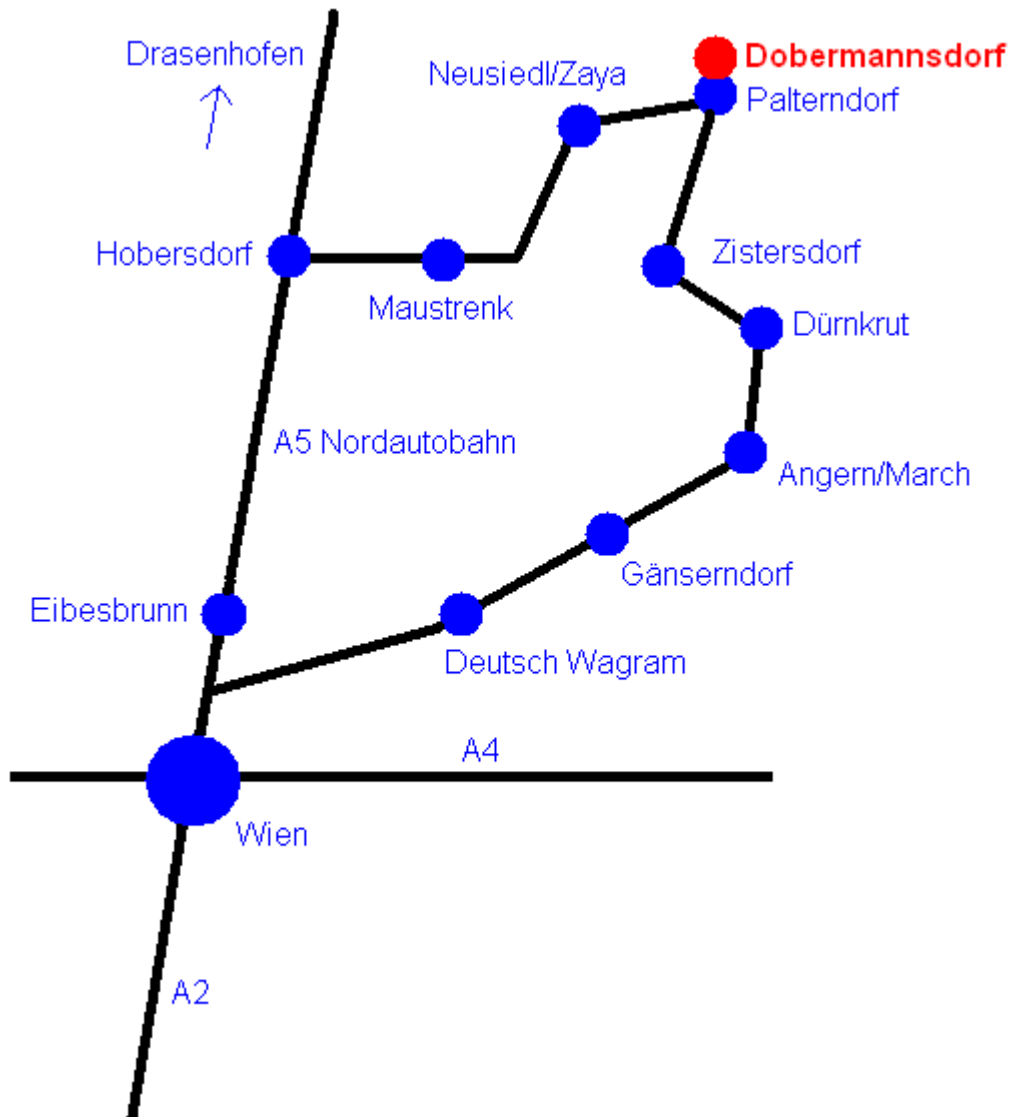
Für Gruppen aus dem nördlichen Niederösterreich (Waldviertel):



Es gibt die Möglichkeit über Hollabrunn – Ernstbrunn – Mistelbach – Wilfersdorf – Hobe rsdorf – Maustrenk – Neusiedl/Zaya – Palterndorf – Dobermannsdorf zu uns zu gelangen.
Für Alle aus der Gegend um Laa/Thaya, würden wir den Weg über Laa/Thaya – Staatz – Poysdorf – Großkrut – Neusiedl/Zaya – Dobermannsdorf vorschlagen.
[Detailplan von Dobermannsdorf siehe Seite 4.](#)



Für Gruppen aus dem Süden und Osten:



Hier würden wir die Route über die Südost-Tangente anbieten. Über die Südost-Tangente weiter über die S1 und entweder über die A5 Nordautobahn wie oben (Anfahrt aus dem Westen) beschrieben nach Dobermannsdorf, oder über Deutsch Wagram - Strasshof - Gänserndorf - Angern/March - Dürnkrot - Zistersdorf - Gösting - Palterndorf nach Dobermannsdorf.

[Detailplan von Dobermannsdorf siehe Seite 4.](#)



FF Dobermannsdorf
Hauptstraße 60
A-2181 Dobermannsdorf
Abschnittsfeuerwehrkommando Zistersdorf
<http://feuerwehr.dobermannsdorf.at>

Detailplan Dobermannsdorf:



Wir hoffen Ihr kommt mit unseren Erklärungen zurecht und findet den Weg zu uns!